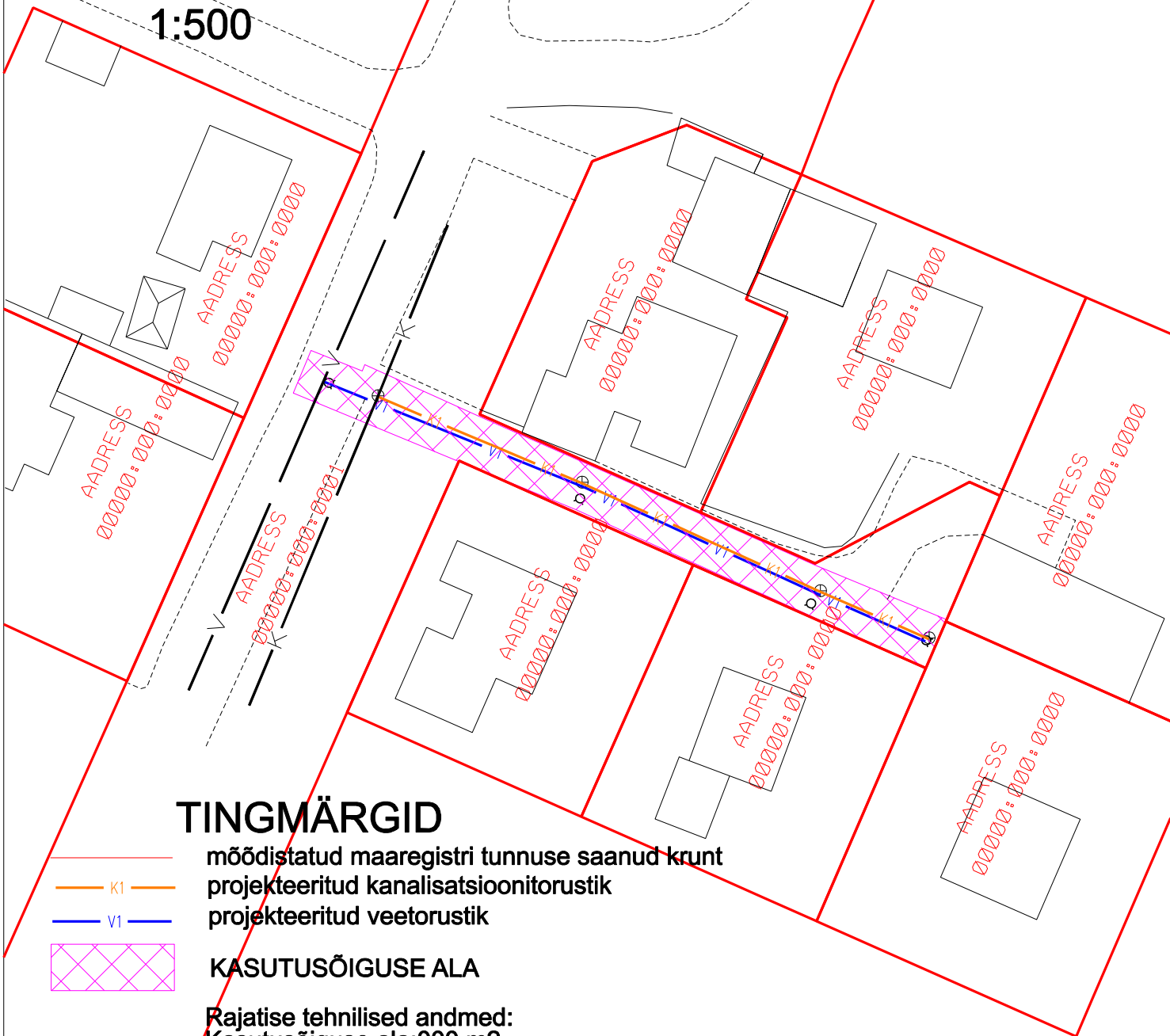



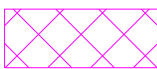


Kinnistu omanik
Tänav nimi
00000:000:0001
1:500



TINGMÄRGID

-  mõõdistatud maaregistri tunnuse saanud krunt
-  K1 projekteeritud kanalisatsioonitorustik
-  V1 projekteeritud veetorustik
-  KASUTUSÕIGUSE ALA

Rajatise tehnilised andmed:
Kasutusõiguse ala: 000 m²
Projekteeritava torustiku pikkus 00m
Kaitsevööndi laius torustiku teljest x m mõlemale poole
Koostas :